




Comune dell'Aquila



VERBALE DI DELIBERAZIONE DELLA GIUNTA COMUNALE

N. 37 del 30/01/2015

**OGGETTO: PIANO DI RECUPERO DEL PATRIMONIO EDILIZIO (P.R.P.E.)
"CONSORZIO ANGIOINO", EX ART. 27 L.R. N. 18/1983 - PROPONENTE
: ING. LEONELLO DEL SIGNORE - APPROVAZIONE.**

L'anno duemilaquindici il giorno trenta del mese di gennaio alle ore 12.30, nella Residenza comunale si è riunita la Giunta Comunale presieduta dal Sindaco on. Massimo Cialente con la partecipazione degli assessori:


	<i>Nome</i>	<i>Presenza</i>	<i>Nome</i>	<i>Presenza</i>	
Sindaco:	Massimo Cialente	Si			
Assessori:	1. Nicola Trifuoggi	Si	2. Lelio De Santis	No	
	3. Emanuela Di Giovambattista	Si	4. Pietro Di Stefano	No	
	5. Emanuela Iorio	Si	6. Alfredo Moroni	Si	
	7. Fabio Pelini	Si	8. Giancarlo Vicini	Si	
	9. Elisabetta Leone	Si			
				<i>Totale presenti</i>	8
				<i>Totale assenti</i>	2

Partecipa il Segretario Generale Avv. Carlo Pirozzolo.

Constatata, a norma dell'art. 32 dello Statuto comunale, la regolarità della seduta, la Giunta Comunale adotta la seguente deliberazione.



Comune dell'Aquila



LA GIUNTA

PREMESSO CHE:

Con deliberazione del Consiglio regionale n°162/33 del 6 luglio 1979, resa esecutiva con provvedimento n°3328/4762 in data 17.7.1979 della Commissione di Controllo sugli atti della Regione Abruzzo, pubblicato sul BURA n°24 del 10.09.1979, è stato approvato il vigente Piano Regolatore Generale di questo Comune;

Il medesimo Piano Regolatore Generale prevede che il patrimonio edilizio esistente nell'abito della zona omogenea A del centro storico del capoluogo, possa essere oggetto di interventi diretti di restauro (art. 56 delle NTA) o di risanamento conservativo (art. 57 delle NTA), da effettuarsi su unità minime di intervento individuate cartograficamente dal medesimo piano. Per ogni unità minima il piano prescrive cartograficamente quale tipologia di intervento eseguire, fra quelle sopra richiamate;

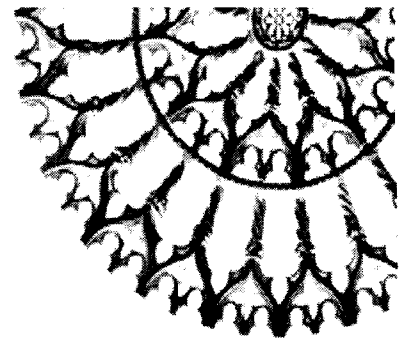
Il Piano Regolatore Generale prevede inoltre la possibilità di intervenire nell'ambito della zona omogenea A del centro storico del capoluogo attraverso gli strumenti del Piano Quadro e del Piano Particolareggiato (art. 58 delle NTA), al fine di estendere gli interventi sul centro storico da una dimensione puramente edilizia ad una dimensione urbanistica.

Ai Piani Particolareggiati spetta il compito di definire, in modo qualitativamente più precisato, l'insieme degli interventi edilizi previsti per i diversi comparti compresi nella zona A del centro storico. Inoltre, nei soli casi in cui il PRG prevede interventi di risanamento conservativo, il Piano Particolareggiato potrà estendere le modalità di intervento a casi anche di demolizione e di demolizione con ricostruzione.

PREMESSO ALTRESI' CHE:

A seguito dell'evento sismico che il 6 aprile 2009 ha colpito il territorio della Città dell'Aquila e dei comuni limitrofi, visti gli ingenti danni sofferti dal patrimonio edilizio del centro storico del capoluogo e delle frazioni e l'esigenza di promuovere la ricostruzione dei medesimi in modo programmato al fine di garantire la conservazione della ricchezza storico-documentale, l'innovazione e la riqualificazione (ove necessarie) del patrimonio urbanistico ed edilizio danneggiato e la ripresa socio-economica dei centri storici come volano per la ripresa generale dei territori colpiti dalla grave calamità, è stato predisposto il *Piano di Ricostruzione dei centri storici del comune dell'Aquila*, adottato con deliberazione del Consiglio Comunale n. 23 del 09.02.2012 e oggetto dell'intesa siglata in data 31 agosto 2012, ai sensi della legislazione speciale in materia di ricostruzione, fra il Commissario delegato per la ricostruzione - Presidente della Giunta Regionale dell'Abruzzo Dott. Gianni Chiodi e il Sindaco dell'Aquila Dott. Massimo Cialente;

Il sopracitato Piano di Ricostruzione, ai sensi dell'art. 67-quinquies c.1 del DL 22 giugno 2012, n. 83 convertito con modificazioni dalla Legge 7 agosto 2012, n. 134, definisce gli indirizzi da seguire in fase di ricostruzione e la stima dei costi riguardanti l'intero perimetro del centro storico e ha natura strategica. Inoltre, come espressamente dato atto dal Consiglio Comunale con deliberazione n. 65 del 26.06.2014, esso "esplica gli effetti di coordinamento del Piano Quadro di cui all'Art. 58 delle NTA del vigente Piano Regolatore Generale, in quanto ad esso coerente per caratteristiche, contenuti e finalità";



Comune dell'Aquila

Il Piano di Ricostruzione prevede una maggioranza di interventi edilizi di tipo diretto riconducibili a quelli previsti dal DPR 380/01 art. 3 lettere b), c) e d), attuabili immediatamente. Sono i casi in cui sussistono maggiori "invarianti" per l'intervento di ricostruzione, quali la conformità al PRG, la sostanziale conferma del disegno e delle proporzioni dei tessuti, delle tipologie e dei caratteri storici, la prevalenza di interventi di ristrutturazione edilizia e ripristino;

Alcune proposte, invece, relative a "sub-ambiti urbani" dei centri storici del capoluogo e dei centri minori di particolare criticità, prefigurano interventi di più ampia portata urbanistica da realizzarsi utilizzando gli strumenti attuativi, di iniziativa privata o pubblica, il cui procedimento ed efficacia giuridica è riconducibile ai programmi integrati (art. 30 bis LR 18/1983), programmi di recupero urbano (art. 30 ter LR 18/83), piani di recupero (art. 27 LR 18/1983) secondo la disciplina regionale vigente in materia urbanistica;

Il Piano di Ricostruzione contiene lo *Schema generale di riferimento per la redazione delle norme tecniche di attuazione dei piani di recupero delle zone A* che delinea gli obiettivi da perseguire e reca strategie di approccio disciplinare che potranno essere liberamente utilizzati e, se del caso, modificati ed integrati in sede di formazione dei piani;

DATO ATTO CHE:

Con deliberazione n. 342 del 08.08.2014 questa Giunta Comunale ha adottato il Piano di Recupero del Patrimonio Edilizio (P.R.P.E.) denominato "*Consorzio Angioino*", proposto (con nota prot. n. 40470 del 30.04.2014) dal Sig. Leonello Del Signore, in qualità di legale rappresentante del Consorzio Angioino, ed avente ad oggetto gli immobili distinti al Catasto dei fabbricati di L'Aquila: fg. 97 - p.lla 2487; fg. 98 - p.lle 2199, 2200, 2201, 2202, 3444;


L'adozione del suddetto PRPE è stata deliberata in attuazione dell'art. 58 delle NTA del vigente PRG e previa verifica della coerenza delle previsioni contenute nel PRPE medesimo con gli obiettivi e le strategie progettuali contenuti nelle *Linee di indirizzo strategico* del Piano di Ricostruzione. Le considerazioni effettuate a tale proposito sono contenute nella sopra citata delibera di adozione e si intendono qui integralmente richiamate;

Il PRPE "Consorzio Angioino" è composto dai seguenti elaborati:


1. **REL** Relazione tecnico illustrativa
2. **NTA** Norme tecniche di attuazione
3. **ALL_01** Elenco elaborati
4. **ALL_02** Elenco dei proprietari
5. **ALL_03** Documentazione relativa al comparto 2
6. **ALL_04** Documentazione relativa al comparto 1
7. **TU_01** inquadramento urbanistico
8. **TU_02** inquadramento tematico
9. **TU_03** tavola di piano
10. **RIL_1.01_A 1** pianta da quota + 0,00 a +3,00
11. **RIL_1.02_A 1** pianta da quota + 3,50 a +6,50 1:100
12. **RIL_1.03_A 1** pianta da quota + 7,00 a +9,00 1:100
13. **RIL_1.04_A 1** prospetti Via Buccio di Ranallo - Via Giorgetto - Via Lupacchini



Comune dell'Aquila



14. RIL_1.05_A 1 sezioni CC' - FF'
15. RIL_1.01_C 2 pianta da quota + 7,50 a +9,00
16. RIL_1.02_C 2 pianta da quota + 9,50 a +11,00
17. RIL_1.03_C 2 pianta da quota + 11,50 a +13,50
18. RIL_1.04_C 2 pianta da quota + 14,00 a +17,00
19. RIL_1.05_C 2 pianta da quota + 17,50 a +20,50
20. RIL_1.06_C 2 pianta oltre quota + 21,00
21. RIL_1.07_C 2 prospetti Via Angioina - Via S. Domenico
22. RIL_1.08_C 2 prospetti Via del Falco - Via del Bargello
23. RIL_1.09_C 2 sezioni AA' - BB' - CC'
24. RIL_1.10_C 2 sezioni DD' - EE' - FF'
25. AR_2.01_A 1 pianta da quota + 0,00 a +3,00
26. AR_2.02_A 1 pianta da quota + 3,50 a +6,50
27. AR_2.03_A 1 pianta da quota + 7,00 a +9,00
28. AR_2.01_C 2 pianta da quota + 7,50 a +9,00
29. AR_2.02_C 2 pianta da quota + 9,50 a +11,00
30. AR_2.03_C 2 pianta da quota + 11,50 a +13,50
31. AR_2.04_C 2 pianta da quota + 14,00 a +17,00
32. AR_2.05_C 2 pianta da quota + 17,50 a +20,50
33. AR_2.06_C 2 pianta oltre quota + 21,00
34. AR_2.07_C 2 pianta coperture
35. AR_3.00_A 1 analisi del colore
36. AR_3.01_A 1 prospetti
37. AR_3.00_C 2 analisi del colore
38. AR_3.01_C 2 prospetti
39. AR_4.01_A 1 sezioni CC - FF
40. AR_4.01_C 2 sezione BB - CC
41. AR_4.02_C 2 sezione DD - EE
42. AR_5.01_A 1 pianta da quota + 0,00 a +3,00
43. AR_5.02_A 1 pianta da quota + 3,50 a +6,50
44. AR_5.03_A 1 pianta da quota + 7,00 a +9,00
45. AR_5.04_A 1 prospetto Via Lupacchini
46. AR_5.05_A 1 sezione
47. AR_5.01_C 2 pianta da quota + 7,50 a +9,00
48. AR_5.02_C 2 pianta da quota + 9,50 a +11,00
49. AR_5.03_C 2 pianta da quota + 11,50 a +13,50
50. AR_5.04_C 2 pianta da quota + 14,00 a +17,00
51. AR_5.05_C 2 pianta da quota + 17,50 a +20,50
52. AR_5.06_C 2 pianta oltre quota + 21,00
53. AR_5.07_C 2 prospetti Via Angioina
54. AR_5.08_C 2 Via del Bargello
55. AR_5.09_C 2 Via del Falco
56. AR_5.10_C 2 sezione EE
57. VU1_A 1 elenco propr. - calcolo sup lorde coperte e vol (ante sisma-progetto)
58. VU1_C 2 elenco propr. - calcolo sup lorde coperte e vol (ante sisma-progetto)
59. VU2_C 2 elenco propr. - calcolo sup utili lorde (ante sisma-progetto)



Comune dell'Aquila

L'Arch. Giovanni Polazzi, in qualità di progettista incaricato della redazione del PRPE e di persona esercente un servizio di pubblica necessità ai sensi degli articoli 359 e 481 del Codice Penale ha asseverato, con dichiarazione resa nei modi di cui all'art. 38 c. 3 del D.P.R. n. 445/2000 ed acquisita al protocollo comunale n. 56339 del 19.06.2014, la conformità delle previsioni contenute nel PRPE "Consorzio Angioino" allo stato di fatto dei rilievi, alle misurazioni effettuate e agli stati di consistenza rilevati, nonché alle vigenti disposizioni di legge aventi incidenza sulla disciplina dell'attività urbanistico-edilizia, alla normativa statale e regionale vigente in materia urbanistica e alle norme del P.R.G. e del Regolamento Edilizio;

Ai sensi dell'art. 20 comma 2 della L.R. n. 18/83, la deliberazione di adozione del PRPE in esame e i relativi elaborati tecnici sono stati depositati, a cura della Segreteria Comunale, per trenta giorni - decorrenti dal 11.09.2014 - presso gli uffici del Settore Pianificazione. L'avvenuto deposito e la connessa possibilità di prendere visione degli atti e presentare eventuali osservazioni nei termini di legge sono stati resi noti da parte del Dirigente del Settore Pianificazione del Comune dell'Aquila tramite apposito avviso pubblicato nell'albo pretorio on-line del Comune dell'Aquila (referta di avvenuta pubblicazione del 13.10.2014 rilasciata dal competente Ufficio Albo Pretorio on-line), oltre che sul quotidiano a diffusione locale *il Centro* (numero del 19.09.2014) e tramite affissione di manifesti murari in luoghi aperti al pubblico;

Ai sensi del D.Lgs. 14 marzo 2013 n. 33, il competente Ufficio Comunicazione istituzionale e Trasparenza del Comune dell'Aquila ha provveduto all'assolvimento degli obblighi di pubblicazione degli atti relativi all'adozione del PRPE Consorzio Angioino all'interno della sezione "Amministrazione Trasparente" del sito istituzionale dell'Amministrazione Comunale;

DATO INOLTRE ATTO CHE:

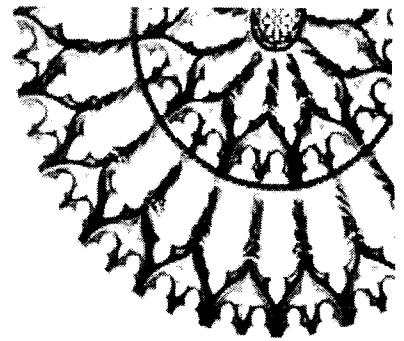
Con nota prot. n. 74858 del 21.08.2014, il Dirigente del Settore Pianificazione del Comune dell'Aquila, ai sensi dell'art. 20 comma 4 della L.R. n. 18/83, ha provveduto ad inviare al competente Settore Ambiente e Urbanistica della Provincia dell'Aquila il provvedimento di adozione del PRPE in esame, ai fini di eventuali osservazioni;

CONSIDERATO CHE:

Nei termini allo scopo stabiliti dalla legge, non è pervenuta alcuna osservazione da parte di eventuali interessati in merito al PRPE Consorzio Angioino;

Con nota prot. provinciale n. 922 del 09.01.2015, il Dirigente del Settore Ambiente e Urbanistica della Provincia dell'Aquila, in riferimento al PRPE Consorzio Angioino, ha dichiarato che: "*valutati i contenuti progettuali e nei limiti delle valutazioni che precedono* [contenute nella medesima nota, ndr], *ai sensi dell'art. 20 co. 4, L.R. 12 aprile 1983, n. 18, NULLA si ha da osservare*";

Il contenuto del PRPE in parola è stato oggetto di approfondita concertazione con gli uffici competenti presso la Soprintendenza per i Beni Architettonici e Paesaggistici dell'Abruzzo, al fine di assicurare un



Comune dell'Aquila

assetto progettuale coerente con l'obiettivo di conservazione del pregio architettonico-paesaggistico degli edifici oggetto d'intervento e del loro contesto;

Il parere di cui all'art. 89 del D.P.R. n. 380/2001 è stato già acquisito in sede di pianificazione generale con nota prot. n. 1233 del 19.06.1979 e pertanto, ai sensi dell'art. 20 della LR n. 18/83 nel testo in vigore, non occorre acquisirlo in sede di pianificazione attuativa;
RILEVATO CHE:

Ai sensi dell'art. 5 c. 13 let. b) della L. n. 106/2011 come recepito nell'art. 20 comma 8-bis della L.R. 12 aprile 1983 n. 18, i piani attuativi conformi allo strumento urbanistico generale vigente sono adottati, controdedotti nelle osservazioni ed approvati dalla Giunta Comunale con le modalità di cui ai commi 2, 3, 4, 5 e 7 del medesimo articolo 20 della L.R. n. 18/1983;

Ai sensi dell'art. 20 c. 7 della L.R. n. 18/1983, la deliberazione di approvazione deve essere pubblicata sul Bollettino Ufficiale della Regione Abruzzo;

Il D.Lgs. 14 marzo 2013, n. 33 *"Riordino della disciplina riguardante gli obblighi di pubblicità, trasparenza e diffusione di informazioni da parte delle pubbliche amministrazioni"* reca una organica normativa in materia di pubblicazione degli atti amministrativi, ivi compresi quelli inerenti la formazione di strumenti urbanistici e per il governo del territorio, ed in particolare, all'art. 2 prevede che: *"Ai fini del presente decreto, per pubblicazione si intende la pubblicazione, in conformità alle specifiche e alle regole tecniche di cui all'allegato A, nei siti istituzionali delle pubbliche amministrazioni dei documenti, delle informazioni e dei dati concernenti l'organizzazione e l'attività delle pubbliche amministrazioni"*;

RITENUTO:

Per quanto sopra considerato, opportuno procedere alla definitiva approvazione, ai sensi dell'art. 20 della L.R. 12 aprile 1983, n. 18, del Piano di Recupero del Patrimonio Edilizio "Consorzio Angioino" per il risanamento conservativo con demolizione e ricostruzione degli edifici in esso ricompresi, gravemente danneggiati dal sisma del 2009 ed oggetto di provvedimenti di messa in sicurezza che ne hanno determinato la parziale o totale demolizione per motivi di incolumità pubblica;

VISTO:

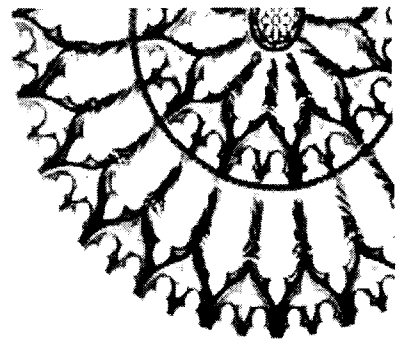
La Legge Regionale 12 aprile 1983 n. 18;
La Legge Urbanistica Nazionale 1150/42;
La Legge n. 106/2011;
Il D.Lgs. 18 agosto 2000 n. 267;
Con voto unanime

DELIBERA

- 1) Di dare atto che quanto illustrato in premessa si intende integralmente richiamato e forma parte integrante della presente deliberazione;
- 2) Di approvare, ai sensi dell'art. 20 della L.R. n. 18/83 e con le competenze attribuite alla Giunta Comunale ai sensi dell'art. 5 c. 13 let. b) della L. n. 106/2011, il Piano di Recupero del Patrimonio




Comune dell'Aquila



Edilizio "Consorzio Angioino" proposto dal legale rappresentante del consorzio Ing. Leonello Del Signore e adottato con deliberazione della Giunta Comunale n. 342 del 08.08.2014;

3) Di dare atto che il PRPE "Consorzio Angioino" si compone degli elaborati di seguito elencati:

1. REL Relazione tecnico illustrativa
2. NTA Norme tecniche di attuazione
3. ALL_01 Elenco elaborati
4. ALL_02 Elenco dei proprietari
5. ALL_03 Documentazione relativa al comparto 2
6. ALL_04 Documentazione relativa al comparto 1
7. TU_01 inquadramento urbanistico
8. TU_02 inquadramento tematico
9. TU_03 tavola di piano
10. RIL_1.01_A 1 pianta da quota + 0,00 a +3,00
11. RIL_1.02_A 1 pianta da quota + 3,50 a +6,50 1:100
12. RIL_1.03_A 1 pianta da quota + 7,00 a +9,00 1:100
13. RIL_1.04_A 1 prospetti Via Buccio di Ranallo - Via Giorgetto - Via Lupacchini
14. RIL_1.05_A 1 sezioni CC' - FF'
15. RIL_1.01_C 2 pianta da quota + 7,50 a +9,00
16. RIL_1.02_C 2 pianta da quota + 9,50 a +11,00
17. RIL_1.03_C 2 pianta da quota + 11,50 a +13,50
18. RIL_1.04_C 2 pianta da quota + 14,00 a +17,00
19. RIL_1.05_C 2 pianta da quota + 17,50 a +20,50
20. RIL_1.06_C 2 pianta oltre quota + 21,00
21. RIL_1.07_C 2 prospetti Via Angioina - Via S. Domenico
22. RIL_1.08_C 2 prospetti Via del Falco - Via del Bargello
23. RIL_1.09_C 2 sezioni AA' - BB' - CC'
24. RIL_1.10_C 2 sezioni DD' - EE' - FF'
25. AR_2.01_A 1 pianta da quota + 0,00 a +3,00
26. AR_2.02_A 1 pianta da quota + 3,50 a +6,50
27. AR_2.03_A 1 pianta da quota + 7,00 a +9,00
28. AR_2.01_C 2 pianta da quota + 7,50 a +9,00
29. AR_2.02_C 2 pianta da quota + 9,50 a +11,00
30. AR_2.03_C 2 pianta da quota + 11,50 a +13,50
31. AR_2.04_C 2 pianta da quota + 14,00 a +17,00
32. AR_2.05_C 2 pianta da quota + 17,50 a +20,50
33. AR_2.06_C 2 pianta oltre quota + 21,00
34. AR_2.07_C 2 pianta coperture
35. AR_3.00_A 1 analisi del colore
36. AR_3.01_A 1 prospetti
37. AR_3.00_C 2 analisi del colore
38. AR_3.01_C 2 prospetti
39. AR_4.01_A 1 sezioni CC - FF
40. AR_4.01_C 2 sezione BB - CC
41. AR_4.02_C 2 sezione DD - EE
42. AR_5.01_A 1 pianta da quota + 0,00 a +3,00
43. AR_5.02_A 1 pianta da quota + 3,50 a +6,50
44. AR_5.03_A 1 pianta da quota + 7,00 a +9,00
45. AR_5.04_A 1 prospetto Via Lupacchini
46. AR_5.05_A 1 sezione
47. AR_5.01_C 2 pianta da quota + 7,50 a +9,00
48. AR_5.02_C 2 pianta da quota + 9,50 a +11,00



Comune dell'Aquila

49. AR_5.03_C 2 pianta da quota + 11,50 a +13,50
 50. AR_5.04_C 2 pianta da quota + 14,00 a +17,00
 51. AR_5.05_C 2 pianta da quota + 17,50 a +20,50
 52. AR_5.06_C 2 pianta oltre quota + 21,00
 53. AR_5.07_C 2 prospetti Via Angioina
 54. AR_5.08_C 2 Via del Bargello
 55. AR_5.09_C 2 Via del Falco
 56. AR_5.10_C 2 sezione EE
 57. VU1_A 1 elenco propr. - calcolo sup. lorde coperte e volumi (ante sisma-progetto)
 58. VU1_C 2 elenco propr. - calcolo sup. lorde coperte e volumi (ante sisma-progetto)
 59. VU2_C 2 elenco propr. - calcolo sup. utili lorde (ante sisma-progetto)
- 4) Di disporre che, ai sensi dell'art. 20 comma 7 della L.R. n. 18/83, la presente deliberazione, divenuta esecutiva, sia pubblicata sul Bollettino Ufficiale della Regione Abruzzo;
 - 5) Di disporre che gli uffici comunali competenti provvedano agli obblighi di pubblicazione all'interno della sezione "Amministrazione trasparente" del sito istituzionale del Comune, ai sensi del D.Lgs. 14 marzo 2013, n. 33;
 - 6) Di dare atto che la presente deliberazione non comporta impegno di spesa, né diminuzione di entrata e pertanto, ai sensi dell'art. 49 del D.Lgs. 267/2000, il parere di regolarità contabile non è richiesto;
 - 7) Di inviare copia della presente deliberazione ai Settori Pianificazione e Ricostruzione Privata per quanto di rispettiva competenza.

Successivamente

LA GIUNTA COMUNALE

Con voto unanime

DELIBERA

Di dichiarare la presente deliberazione immediatamente eseguibile ai sensi dell'art. 134 comma 4 D.Lgs. n. 267/2000 (TUEL).



Comune dell'Aquila


Del che è verbale

IL SEGRETARIO GENERALE
Avv. Carlo Pirozzolo

IL PRESIDENTE
on. Massimo Cialente

COLLAZIONATA: Il Responsabile

Paul Cicco



Allegato alla delibera di Giunta Comunale n. 37 del 30/01/2015

Oggetto: Piano di Recupero del Patrimonio Edilizio (P.R.P.E.) "Consorzio Angioino", ex art. 27 L.R. n. 18/1983
- Proponente: Ing. Leonello Del Signore - Approvazione.

CONTROLLO DI REGOLARITA' AMMINISTRATIVA E CONTABILE ESERCITATO IN SEDE PREVENTIVA AI SENSI DEL COMBINATO DISPOSTO DEGLI ARTT. 49 E 147 BIS C. 1 DEL D. LGS. 267/2000 E SS. MM. E II. SULLE PROPOSTE DI DELIBERAZIONE E COSTITUENTE PARTE INTEGRANTE E SOSTANZIALE DELLA PRESENTE DELIBERAZIONE ADOTTATA

1)

PARERE DI REGOLARITA' TECNICA

Sul presente atto si esprime parere favorevole di regolarità tecnica attestante la regolarità e la correttezza dell'azione amministrativa *ai sensi del combinato disposto degli artt. 49 e 147 - bis, comma 1, del vigente Decreto Legislativo n° 267/2000*, e del Regolamento comunale di contabilità.

Ai sensi dell'art. 49 del vigente d. lgs. 267/2000 si attesta che l'atto **non comporta** riflessi diretti o indiretti sulla situazione economica finanziaria e patrimoniale dell'Ente, in quanto mero atto di indirizzo.

Ai sensi dell'art. 49 del vigente d. lgs. 267/2000 si attesta che l'atto **comporta** riflessi diretti o indiretti sulla situazione economica finanziaria e patrimoniale dell'Ente.

Data 23.01.2015

Il Dirigente/Responsabile del Servizio

timbro e firma



2)

PARERE DI REGOLARITA' CONTABILE

Visto il parere di regolarità tecnica espresso sul presente atto si esprime parere di regolarità contabile, attestante, inoltre, la copertura finanziaria, *ai sensi del combinato disposto degli artt. 49 e 147 - bis, comma 1, del vigente Decreto Legislativo n° 267/2000* e del Regolamento comunale di contabilità.

Data _____

Il Dirigente/Responsabile del Servizio Finanziario

timbro e firma

2 BIS) (in alternativa al n. 2)

ATTESTAZIONE DEL RESPONSABILE DEL SETTORE FINANZIARIO

Visto il parere di regolarità tecnica, attestante che l'atto **non comporta** riflessi diretti o indiretti sulla situazione economica finanziaria e patrimoniale dell'Ente, in quanto mero atto di indirizzo ai sensi dell'art. 49 del vigente d.lgs 267/2000 e del Regolamento comunale di contabilità, non è richiesto il parere di regolarità contabile.

Data 26/1/15

Il Dirigente/Responsabile del Servizio Finanziario

Settore Risorse Finanziarie
dott. **Fabrizio Giannangeli**

timbro e firma

